



























SPRZEDAŻ I DZIERŻAWA NIERUCHOMOŚCI

Miejscowość	Nr działki	Pow. działki (m ²)	Rodzaj działki	Cena wywoł. (brutto)	Termin wpłaty wadium	Pełna treść ogł. o przetargu	Położenie
Grabowo Kościerskie	366/4	1414	niezabud., pod zabudowę mieszkalną				
Grabowo Kościerskie	366/6	1588	niezabud., pod zabudowę mieszkalną				
Grabówko	103/2	517	zabudowana				
Szpon	93/2	1017	niezabud., pod zabudowę mieszkalną				
Szpon	93/3	1200	niezabud., pod zabudowę mieszkalną				
Nowa Karczma	udział 20/32 62	47800	niezabud., przeznaczona pod teren zieleni ekologiczno-krajobrazowej (dopuszcza się użytkowanie rolnicze), teren rolny, teren leśny	udziału 20/32			
Nowa Karczma	udział 20/32 64/2 64/1	45200 16300	niezab., przeznaczone pod teren zabudowy turystycznej w tym: zabudowa letniskowa indywidualna, zabudowa pensjonatowa, ośrodki wczasowe, pola namiotowe, pola kampingowe, teren zieleni ekologiczno-krajobrazowej (dopuszcza się użytkowanie rolnicze), teren rolny, teren leśny				
Nowa Karczma	udział 20/32 50	2700	niezabud., przeznaczona pod teren zieleni ekologiczno-krajobrazowej (dopuszcza się użytkowanie rolnicze)	udziału 20/32			

Nowy Barkoczyn	18/46	1006 wraz z udziałem 1/6 do działki 18/52 o pow. 971m ² (droga wewnętrzna)	niezabud., pod zabudowę mieszkalną				
Nowy Barkoczyn	18/47	996 wraz z udziałem 1/6 do działki 18/52 o pow. 971m ² (droga wewnętrzna)	niezabud., pod zabudowę mieszkalną				
Nowy Barkoczyn	18/48	1012 wraz z udziałem 1/6 do działki 18/52 o pow. 971m ² (droga wewnętrzna)	niezabud., pod zabudowę mieszkalną				
Nowy Barkoczyn	18/50	957 wraz z udziałem 1/6 do działki 18/52 o pow. 971m ² (droga wewnętrzna)	niezabud., pod zabudowę mieszkalną				
Nowy Barkoczyn	18/51	937 wraz z udziałem 1/6 do działki 18/52 o pow. 971m ² (droga wewnętrzna)	niezabud., pod zabudowę mieszkalną				
Grabowo Kościerskie	688	523 wraz z udziałem 1/111 do działki 697 o pow. 8543m ² (droga wewnętrzna)	niezabud., przeznaczona pod teren zabudowy letniskowej				
Lubań	217/84	1044	niezabud., przeznaczona pod teren zabudowy mieszkaniowej jednorodzinnej				
Lubań	217/85	1042	niezabud., przeznaczona pod teren zabudowy mieszkaniowej jednorodzinnej				

Lubań	217/86	1066	niezabud., przeznaczona pod teren zabudowy mieszkaniowej jednorodzinnej				
Nowa Karczma	776	4738	niezabud., przeznaczona pod teren usług, teren urządzeń infrastruktury - ujęcie wody	170 400 zł		LINK	
Nowa Karczma	139/25	2549	niezabud., przeznaczona pod teren zabudowy mieszkaniowej i usług	98 600 zł		LINK	
Nowa Karczma	139/26	2513	niezabud., przeznaczona pod teren zabudowy mieszkaniowej i usług	97 200 zł		LINK	
Nowa Karczma	139/27	2740	niezabud., przeznaczona pod teren zabudowy mieszkaniowej i usług	106 100 zł		LINK	
Nowa Karczma	139/34	1171	niezabud., przeznaczona pod teren zabudowy mieszkaniowej i usług	49 400 zł		LINK	
Nowa Karczma	139/35	1170	niezabud., przeznaczona pod teren zabudowy mieszkaniowej i usług	49 200 zł		LINK	
Nowa Karczma	139/36	1875	niezabud., przeznaczona pod teren zabudowy mieszkaniowej i usług	79 000 zł		LINK	
Grabowska Huta	118/1	5342	niezabud., przeznaczona pod teren zieleni nieurządzonej	47 330 zł		LINK	
Nowy Barkoczyn	23/1	276		11 000 zł		LINK	

tel. kontaktowy (58) 687-71-27

BIP - SPRZEDAŻ I DZIERŻAWA NIERUCHOMOŚCI

OFERTA INWESTYCYJNA SAMORZĄDÓW POWIATU KOŚCIERSKIEGO

